

Филиал публично-правовой компании "Роскадастр" по Нижегородской области

полное наименование органа регистрации прав

Выписка из Единого государственного реестра недвижимости об объекте недвижимости

Сведения о характеристиках объекта недвижимости

На основании запроса от 05.06.2026, поступившего на рассмотрение 05.06.2026, сообщаем, что согласно записям Единого государственного реестра недвижимости:

Раздел 1 Лист 1

Здание			
вид объекта недвижимости			
Лист № 1 раздела 1	Всего листов раздела 1: 2	Всего разделов: 6	Всего листов выписки: 25
05.06.2026г. № КУВИ-001/2026-76818771			
Кадастровый номер:	52:40:0301006:187		
Номер кадастрового квартала:	52:40:0301006		
Дата присвоения кадастрового номера:	31.08.2010		
Ранее присвоенный государственный учетный номер:	Инвентарный номер 6186; Кадастровый номер 52:40:0301006:0:36		
Адрес:	Российская Федерация, Нижегородская область, городской округ город Арзамас, город Арзамас, площадь Соборная, дом 4		
Площадь:	732.5		
Назначение:	Нежилое		
Наименование:	Дом Будылиной		
Количество этажей, в том числе подземных этажей:	2, в том числе подземных 1		
Материал наружных стен:	Кирпичные, Кирпичные, Кирпичные		
Год ввода в эксплуатацию по завершении строительства:	данные отсутствуют		
Год завершения строительства:	1917		
Кадастровая стоимость, руб.:	2761854.63		
Кадастровые номера иных объектов недвижимости, в пределах которых расположен объект недвижимости:	52:40:0301006:1793		
Кадастровые номера помещений, машино-мест, расположенных в здании или сооружении:	52:40:0301006:940, 52:40:0301006:941, 52:40:0301006:942, 52:40:0301006:943, 52:40:0301006:944, 52:40:0301006:945, 52:40:0301006:946, 52:40:0301006:948, 52:40:0301006:1783, 52:40:0301006:1782, 52:40:0301006:1781, 52:40:0301006:1784, 52:40:0301006:1785, 52:40:0301006:1787, 52:40:0301006:1791		
Кадастровые номера объектов недвижимости, из которых образован объект недвижимости:	данные отсутствуют		
Кадастровые номера образованных объектов недвижимости:	данные отсутствуют		
Сведения о включении объекта недвижимости в состав предприятия как имущественного комплекса:	данные отсутствуют		
Сведения о включении объекта недвижимости в состав единого недвижимого комплекса:	данные отсутствуют		



ДОКУМЕНТ ПОДПИСАН
ЭЛЕКТРОННОЙ ПОДПИСЬЮ

Сертификат: 83997148184797998005552191040001978443
Владелец: ПУБЛИЧНО-ПРАВОВАЯ КОМПАНИЯ
РОСКАДАСТР
Действителен: с 24.12.2025 по 19.03.2027

полное наименование должности

инициалы, фамилия

Здание			
вид объекта недвижимости			
Лист № 2 раздела 1	Всего листов раздела 1: 2	Всего разделов: 6	Всего листов выписки: 25
05.06.2026г. № КУВИ-001/2026-76818771			
Кадастровый номер:		52:40:0301006:187	
Виды разрешенного использования:		о признании многоквартирного дома аварийным и подлежащим сносу	
Сведения о включении объекта недвижимости в реестр объектов культурного наследия:		Включен в реестр объектов культурного наследия или является выявленным объектом, 521510273550006, Памятник Дом Будылиной, Указ "Об утверждении Перечня объектов исторического и культурного наследия федерального (общероссийского) значения" № 176 от 20-02-1995	
Сведения о кадастровом инженере:		дата завершения кадастровых работ: 25.03.2010 Балабин Павел Александрович, № А-0725, в Ассоциация "Союз кадастровых инженеров", СНИЛС 00511646700, договор на выполнение кадастровых работ от 02.07.2024 № 43, дата завершения кадастровых работ: 05.12.2024	
Сведения о признании многоквартирного дома аварийным и подлежащим сносу или реконструкции и (или) о признании жилого помещения, в том числе жилого дома, непригодным для проживания:		данные отсутствуют	
Статус записи об объекте недвижимости:		Сведения об объекте недвижимости имеют статус "актуальные, ранее учтенные"	
Особые отметки:		Сведения, необходимые для заполнения раздела: 6 - Сведения о частях объекта недвижимости, отсутствуют.	
Получатель выписки:		АБЫЗОВ ДАМИР ГАЙЯРОВИЧ	

полное наименование должности	 <p>ДОКУМЕНТ ПОДПИСАН ЭЛЕКТРОННОЙ ПОДПИСЬЮ</p> <p>Сертификат: 83997148184797998005552191040001978443 Владелец: ПУБЛИЧНО-ПРАВОВАЯ КОМПАНИЯ РОСКАДАСТР Действителен: с 24.12.2025 по 19.03.2027</p>	инициалы, фамилия

Выписка из Единого государственного реестра недвижимости об объекте недвижимости
Сведения о зарегистрированных правах

Здание			
вид объекта недвижимости			
Лист № 1 раздела 2		Всего листов раздела 2: 3	Всего разделов: 6
Всего листов выписки: 25			
05.06.2026г. № КУВИ-001/2026-76818771			
Кадастровый номер:		52:40:0301006:187	
1	Правообладатель (правообладатели):	1.1	КАЗЕННОЕ ПРЕДПРИЯТИЕ НИЖЕГОРОДСКОЙ ОБЛАСТИ "РЕГНЕДВИЖИМОСТЬ", ИНН: 5260073850
	Сведения о возможности предоставления третьим лицам персональных данных физического лица:	1.1.1	данные отсутствуют
2	Вид, номер, дата и время государственной регистрации права:	2.1	Оперативное управление 52:40:0301006:187-52/153/2026-4 22.05.2026 11:48:10
3	Сведения об осуществлении государственной регистрации сделки, права без необходимого в силу закона согласия третьего лица, органа:	3.1	данные отсутствуют
4	Ограничение прав и обременение объекта недвижимости: не зарегистрировано		
1	Правообладатель (правообладатели):	1.2	Нижегородская область
	Сведения о возможности предоставления третьим лицам персональных данных физического лица:	1.2.1	данные отсутствуют
2	Вид, номер, дата и время государственной регистрации права:	2.2	Собственность 52:40:0301006:187-52/289/2026-3 15.05.2026 13:22:06
3	Сведения об осуществлении государственной регистрации сделки, права без необходимого в силу закона согласия третьего лица, органа:	3.2	данные отсутствуют
4	Ограничение прав и обременение объекта недвижимости:		
	4.1	вид:	Объект культурного наследия
		предмет:	Российская Федерация, Нижегородская область, городской округ город Арзамас, город Арзамас, площадь Соборная, дом 4 № 52:40:0301006:187 ОБЪЕКТ КУЛЬТУРНОГО НАСЛЕДИЯ (ПАМЯТНИК ИСТОРИИ И КУЛЬТУРЫ). ОГРАНИЧЕНИЕ В ПОЛЬЗОВАНИИ И РАСПОРЯЖЕНИИ. Собственник принимает на себя следующие обязательства: 1. Соблюдать правила охраны, реставрации и использования объекта культурного наследия, нести полную ответственность за сохранность объекта культурного наследия . 2. Осуществлять расходы на содержание объекту к. н. и поддержание его в надлежащем техническом, санитарном и противопожарном состоянии. 3. Не



ДОКУМЕНТ ПОДПИСАН
ЭЛЕКТРОННОЙ ПОДПИСЬЮ

Сертификат: 83997148184797998005552191040001978443
Владелец: ПУБЛИЧНО-ПРАВОВАЯ КОМПАНИЯ
РОСКАДАСТР
Действителен: с 24.12.2025 по 19.03.2027

полное наименование должности	инициалы, фамилия
-------------------------------	-------------------

Здание			
вид объекта недвижимости			
Лист № 2 раздела 2	Всего листов раздела 2: 3	Всего разделов: 6	Всего листов выписки: 25
05.06.2026г. № КУВИ-001/2026-76818771			
Кадастровый номер:		52:40:0301006:187	
		<p>проводить работы , изменяющие предмет охраны объекта к.н, либо ухудшающие условия , необходимые для сохранности объекта. 4. Не проводить работы , изменяющие облик , объемно-планировочные и конструктивные решения и структуры , интерьер , в случае , если предмет охраны объекта не определен 5.Соблюдать требования к осуществлению деятельности в границах территории объекта к.н. , особый режим использования земельного участка 6.Не использовать объект к. н. под склады , под объекты производства , лаборатории .7 Не допускать ухудшения состояния территории объекта.</p>	
	дата государственной регистрации:	29.05.2026 11:07:29	
	номер государственной регистрации:	52:40:0301006:187-52/160/2026-5	
	срок, на который установлены ограничение прав и обременение объекта недвижимости:	Срок действия не установлен	
	лицо, в пользу которого установлены ограничение прав и обременение объекта недвижимости:	УПРАВЛЕНИЕ ГОСУДАРСТВЕННОЙ ОХРАНЫ ОБЪЕКТОВ КУЛЬТУРНОГО НАСЛЕДИЯ НИЖЕГОРОДСКОЙ ОБЛАСТИ	
	сведения о возможности предоставления третьим лицам персональных данных физического лица	данные отсутствуют	
	основание государственной регистрации:	Приказ "Об утверждении охранного обязательства собственника или иного законного владельца объекта культурного наследия федерального значения "Дом Будылиной", расположенного по адресу: Нижегородская область, г. Арзамас, пл. Соборная, д. 4 (литер А)", № 48, выдан 22.05.2026, Управление государственной охраны объектов культурного наследия Нижегородской области	
	сведения об осуществлении государственной регистрации сделки, права, ограничения права без необходимого в силу закона согласия третьего лица, органа:	данные отсутствуют	
	сведения об управляющем залогом и о договоре управления залогом, если такой договор заключен для управления ипотекой:	данные отсутствуют	
	сведения о депозитарии, который осуществляет хранение обездвиженной документарной закладной или электронной закладной:		
	сведения о внесении изменений или дополнений в регистрационную запись об ипотеке:		
5	Договоры участия в долевом строительстве:	не зарегистрировано	
6	Заявленные в судебном порядке права требования:	данные отсутствуют	




ДОКУМЕНТ ПОДПИСАН
ЭЛЕКТРОННОЙ ПОДПИСЬЮ

Сертификат: 83997148184797998005552191040001978443
Владелец: ПУБЛИЧНО-ПРАВОВАЯ КОМПАНИЯ
РОСКАДАСТР
Действителен: с 24.12.2025 по 19.03.2027

полное наименование должности

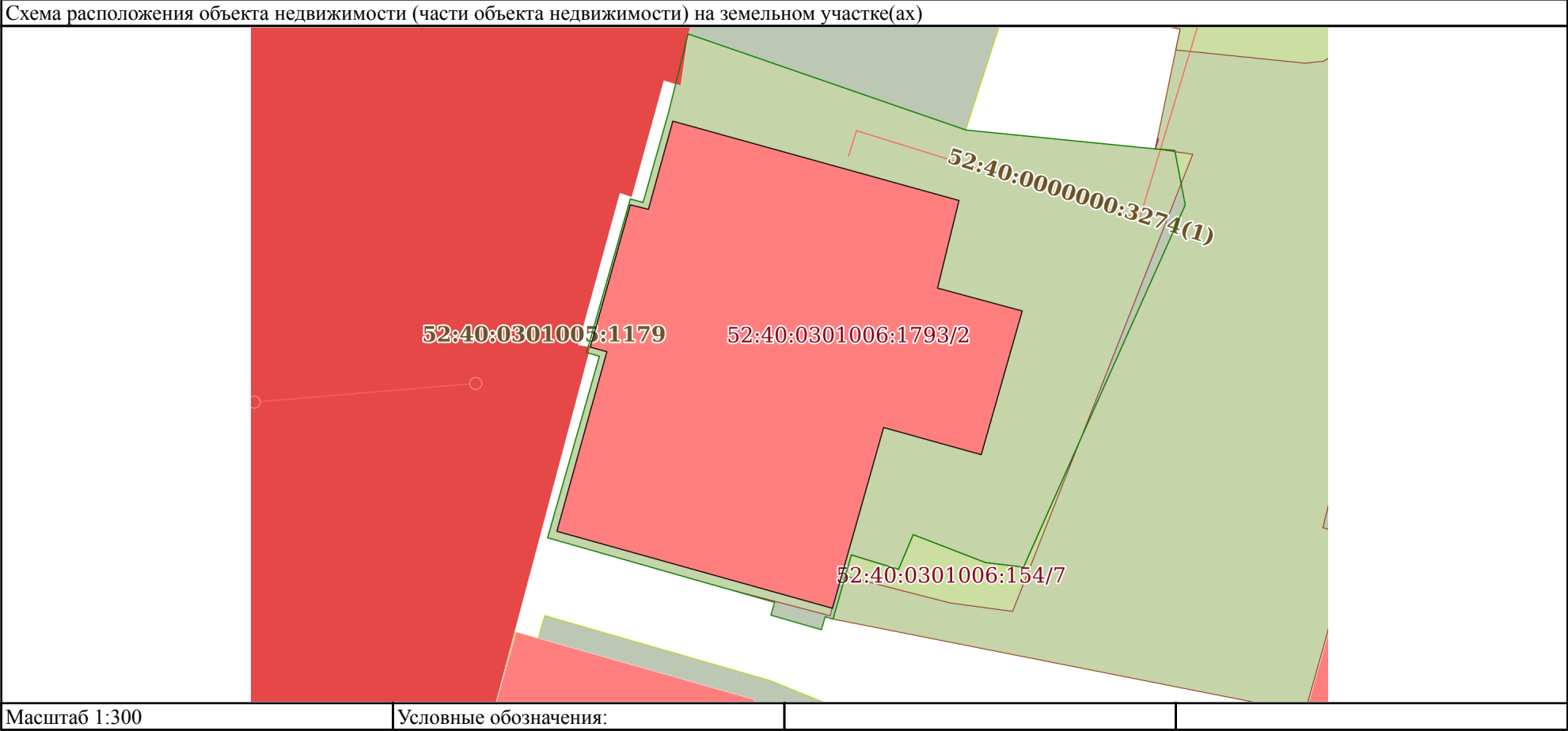
инициалы, фамилия

Здание			
вид объекта недвижимости			
Лист № 3 раздела 2	Всего листов раздела 2: 3	Всего разделов: 6	Всего листов выписки: 25
05.06.2026г. № КУВИ-001/2026-76818771			
Кадастровый номер:		52:40:0301006:187	
7	Сведения о возможности предоставления третьим лицам персональных данных физического лица	данные отсутствуют	
8	Сведения о возражении в отношении зарегистрированного права:	данные отсутствуют	
9	Сведения о наличии решения об изъятии объекта недвижимости для государственных и муниципальных нужд:	данные отсутствуют	
10	Сведения о невозможности государственной регистрации без личного участия правообладателя или его законного представителя:	данные отсутствуют	
11	Правопритязания и сведения о наличии поступивших, но не рассмотренных заявлений о проведении государственной регистрации права (перехода, прекращения права), ограничения права или обременения объекта недвижимости, сделки в отношении объекта недвижимости:	отсутствуют	

полное наименование должности	 <p>ДОКУМЕНТ ПОДПИСАН ЭЛЕКТРОННОЙ ПОДПИСЬЮ</p> <p>Сертификат: 83997148184797998005552191040001978443</p> <p>Владелец: ПУБЛИЧНО-ПРАВОВАЯ КОМПАНИЯ РОСКАДАСТР</p> <p>Действителен: с 24.12.2025 по 19.03.2027</p>	инициалы, фамилия

Выписка из Единого государственного реестра недвижимости об объекте недвижимости
Описание местоположения объекта недвижимости

Здание			
вид объекта недвижимости			
Лист № 1 раздела 5	Всего листов раздела 5: 1	Всего разделов: 6	Всего листов выписки: 25
05.06.2026г. № КУВИ-001/2026-76818771			
Кадастровый номер:		52:40:0301006:187	



полное наименование должности	<div><div>ДОКУМЕНТ ПОДПИСАН ЭЛЕКТРОННОЙ ПОДПИСЬЮ</div><div>Сертификат: 83997148184797998005552191040001978443 Владелец: ПУБЛИЧНО-ПРАВОВАЯ КОМПАНИЯ РОСКАДАСТР Действителен: с 24.12.2025 по 19.03.2027</div></div>	инициалы, фамилия

Выписка из Единого государственного реестра недвижимости об объекте недвижимости
Описание местоположения объекта недвижимости

Здание			
вид объекта недвижимости			
Лист № 1 раздела 5.1	Всего листов раздела 5.1: 3	Всего разделов: 6	Всего листов выписки: 25
05.06.2026г. № КУВИ-001/2026-76818771			
Кадастровый номер:		52:40:0301006:187	

1. Сведения о координатах характерных точек контура объекта недвижимости						
Система координат ГСК 52						
Номер точки	Координаты, м		Радиус, м	Средняя квадратическая погрешность определения координат характерных точек контура, м	Глубина, высота, м	
	X	Y			H1	H2
	2	3	4	5	6	7
1	425916.91	2203595.43	-	0.1	данные отсутствуют	данные отсутствуют
2	425912.88	2203609.97	-	0.1	данные отсутствуют	данные отсутствуют
3	425908.43	2203608.88	-	0.1	данные отсутствуют	данные отсутствуют
4	425907.27	2203613.18	-	0.1	данные отсутствуют	данные отсутствуют
5	425899.97	2203611.1	-	0.1	данные отсутствуют	данные отсутствуют
6	425901.35	2203606.14	-	0.1	данные отсутствуют	данные отсутствуют
7	425892.17	2203603.54	-	0.1	данные отсутствуют	данные отсутствуют
8	425896.08	2203589.54	-	0.1	данные отсутствуют	данные отсутствуют
9	425905.2	2203592.08	-	0.1	данные отсутствуют	данные отсутствуют
10	425905.43	2203591.24	-	0.1	данные отсутствуют	данные отсутствуют
11	425912.66	2203593.27	-	0.1	данные отсутствуют	данные отсутствуют
12	425912.43	2203594.19	-	0.1	данные отсутствуют	данные отсутствуют



ДОКУМЕНТ ПОДПИСАН
ЭЛЕКТРОННОЙ ПОДПИСЬЮ

Сертификат: 83997148184797998005552191040001978443
Владелец: ПУБЛИЧНО-ПРАВОВАЯ КОМПАНИЯ
РОСКАДАСТР
Действителен: с 24.12.2025 по 19.03.2027

полное наименование должности

инициалы, фамилия

Здание							
вид объекта недвижимости							
Лист № 2 раздела 5.1		Всего листов раздела 5.1: 3		Всего разделов: 6		Всего листов выписки: 25	
05.06.2026г. № КУВИ-001/2026-76818771							
Кадастровый номер:			52:40:0301006:187				
1	425916.91	2203595.43	-	0.1		данные отсутствуют	данные отсутствуют
2. Сведения о предельных высоте и глубине конструктивных элементов объекта недвижимости							
Предельная глубина конструктивных элементов объекта недвижимости, м				данные отсутствуют			
Предельная высота конструктивных элементов объекта недвижимости, м				данные отсутствуют			



ДОКУМЕНТ ПОДПИСАН
ЭЛЕКТРОННОЙ ПОДПИСЬЮ

Сертификат: 83997148184797998005552191040001978443
Владелец: ПУБЛИЧНО-ПРАВОВАЯ КОМПАНИЯ
РОСКАДАСТР
Действителен: с 24.12.2025 по 19.03.2027

полное наименование должности

инициалы, фамилия

Здание							
вид объекта недвижимости							
Лист № 3 раздела 5.1		Всего листов раздела 5.1: 3		Всего разделов: 6		Всего листов выписки: 25	
05.06.2026г. № КУВИ-001/2026-76818771							
Кадастровый номер:				52:40:0301006:187			
3. Сведения о характерных точках пересечения контура объекта недвижимости с контуром (контурами) иных зданий, сооружений, объектов незавершенного строительства							
Система координат 52.2							
Номера характерных точек контура	Координаты, м		Средняя квадратическая погрешность определения координат характерных точек контура, м	Глубина, высота, м		Кадастровые номера иных объектов недвижимости, с контурами которых пересекается контур данного объекта недвижимости	
	X	Y		H1	H2		
1	2	3	4	5	6	7	
данные отсутствуют	данные отсутствуют	данные отсутствуют	данные отсутствуют	данные отсутствуют	данные отсутствуют	данные отсутствуют	

полное наименование должности		ДОКУМЕНТ ПОДПИСАН ЭЛЕКТРОННОЙ ПОДПИСЬЮ		
	Сертификат: 83997148184797998005552191040001978443			
	Владелец: ПУБЛИЧНО-ПРАВОВАЯ КОМПАНИЯ			
	РОСКАДАСТР			
Действителен: с 24.12.2025 по 19.03.2027				
				инициалы, фамилия

Выписка из Единого государственного реестра недвижимости об объекте недвижимости
Перечень помещений, машино-мест, расположенных в здании, сооружении

Здание			
вид объекта недвижимости			
Лист № 1 раздела 7	Всего листов раздела 7: 1	Всего разделов: 6	Всего листов выписки: 25
05.06.2026г. № КУВИ-001/2026-76818771			
Кадастровый номер:		52:40:0301006:187	

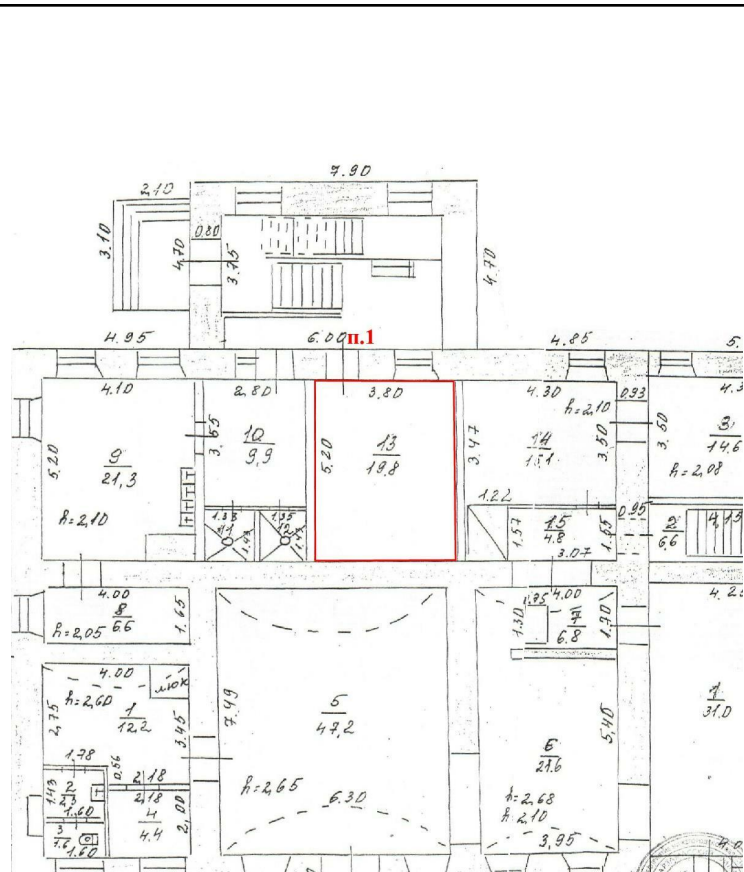
N п/п	Кадастровый номер помещения, машино-места	Номер этажа (этажей)	Обозначение (номер) помещения, машино-места на поэтажном плане	Назначение помещения	Вид разрешенного использования	Площадь, м2
1	52:40:0301006:940	1	данные отсутствуют	Нежилое	данные отсутствуют	19.8
2	52:40:0301006:941	1	данные отсутствуют	Нежилое	данные отсутствуют	59.4
3	52:40:0301006:942	1	данные отсутствуют	Нежилое	данные отсутствуют	5.8
4	52:40:0301006:943	1	данные отсутствуют	Нежилое	данные отсутствуют	208.9
5	52:40:0301006:944	1	данные отсутствуют	Нежилое	данные отсутствуют	67.7
6	52:40:0301006:945	1	данные отсутствуют	Нежилое	данные отсутствуют	34.5
7	52:40:0301006:946	1	данные отсутствуют	Нежилое	данные отсутствуют	41.7
8	52:40:0301006:948	1	данные отсутствуют	Нежилое	данные отсутствуют	14.4
9	52:40:0301006:1783	мезонин	1	Нежилое	данные отсутствуют	14.9
10	52:40:0301006:1782	2	1	Нежилое	данные отсутствуют	23.1
11	52:40:0301006:1781	2	3	Нежилое	данные отсутствуют	27.5
12	52:40:0301006:1784	мезонин	2	Нежилое	данные отсутствуют	30.9
13	52:40:0301006:1785	2	2	Нежилое	данные отсутствуют	40.4
14	52:40:0301006:1787	2	5	Нежилое	данные отсутствуют	21.7
15	52:40:0301006:1791	2	4	Нежилое	данные отсутствуют	22.8

полное наименование должности	<div><div>ДОКУМЕНТ ПОДПИСАН ЭЛЕКТРОННОЙ ПОДПИСЬЮ</div><div>Сертификат: 83997148184797998005552191040001978443</div><div>Владелец: ПУБЛИЧНО-ПРАВОВАЯ КОМПАНИЯ</div><div>РОСКАДАСТР</div><div>Действителен: с 24.12.2025 по 19.03.2027</div></div>	инициалы, фамилия

Выписка из Единого государственного реестра недвижимости об объекте недвижимости

План расположения помещения, машино-места на этаже (плане этажа)

Здание			
вид объекта недвижимости			
Лист № 1 раздела 8	Всего листов раздела 8: 15	Всего разделов: 6	Всего листов выписки: 25
05.06.2026г. № КУВИ-001/2026-76818771			
Кадастровый номер: 52:40:0301006:187		Номер этажа (этажей): 1	



Масштаб 1



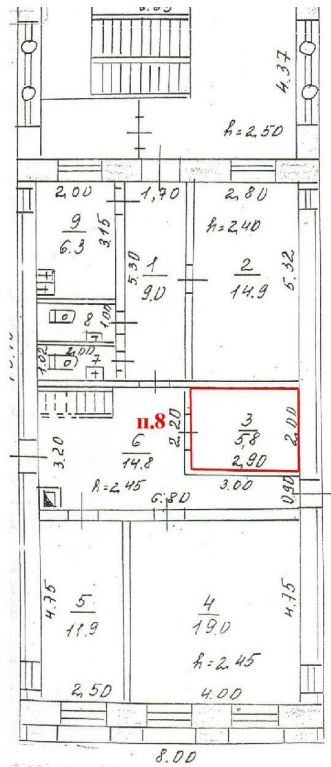
ДОКУМЕНТ ПОДПИСАН
ЭЛЕКТРОННОЙ ПОДПИСЬЮ

Сертификат: 83997148184797998005552191040001978443
Владелец: ПУБЛИЧНО-ПРАВОВАЯ КОМПАНИЯ
РОСКАДАСТР
Действителен: с 24.12.2025 по 19.03.2027

полное наименование должности

инициалы, фамилия

Здание			
вид объекта недвижимости			
Лист № 3 раздела 8	Всего листов раздела 8: 15	Всего разделов: 6	Всего листов выписки: 25
05.06.2026г. № КУВИ-001/2026-76818771			
Кадастровый номер: 52:40:0301006:187		Номер этажа (этажей): 1	



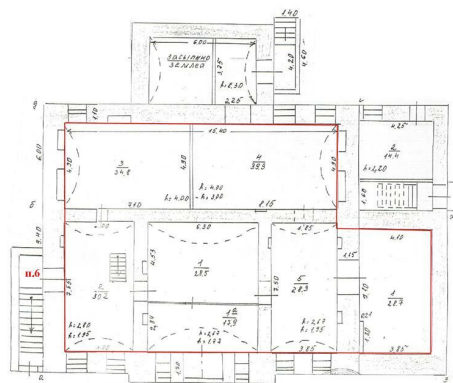
Масштаб 1

ДОКУМЕНТ ПОДПИСАН
ЭЛЕКТРОННОЙ ПОДПИСЬЮ

Сертификат: 83997148184797998005552191040001978443
Владелец: ПУБЛИЧНО-ПРАВОВАЯ КОМПАНИЯ
РОСКАДАСТР
Действителен: с 24.12.2025 по 19.03.2027

полное наименование должности	инициалы, фамилия
-------------------------------	-------------------

Здание			
вид объекта недвижимости			
Лист № 4 раздела 8	Всего листов раздела 8: 15	Всего разделов: 6	Всего листов выписки: 25
05.06.2026г. № КУВИ-001/2026-76818771			
Кадастровый номер: 52:40:0301006:187		Номер этажа (этажей): 1	



Масштаб 1 : 200

Условные обозначения:

- граница вновь образованного помещения;
п.6 - номер помещения

Масштаб 1



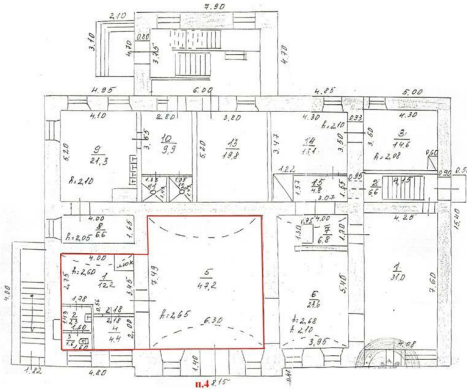
ДОКУМЕНТ ПОДПИСАН
ЭЛЕКТРОННОЙ ПОДПИСЬЮ

Сертификат: 83997148184797998005552191040001978443
Владелец: ПУБЛИЧНО-ПРАВОВАЯ КОМПАНИЯ
РОСКАДАСТР
Действителен: с 24.12.2025 по 19.03.2027

полное наименование должности

инициалы, фамилия

Здание			
вид объекта недвижимости			
Лист № 5 раздела 8	Всего листов раздела 8: 15	Всего разделов: 6	Всего листов выписки: 25
05.06.2026г. № КУВИ-001/2026-76818771			
Кадастровый номер: 52:40:0301006:187		Номер этажа (этажей): 1	



Масштаб 1 : 200

Условные обозначения:

- граница вновь образованного помещения;
- п.4 - номер помещения

Масштаб 1

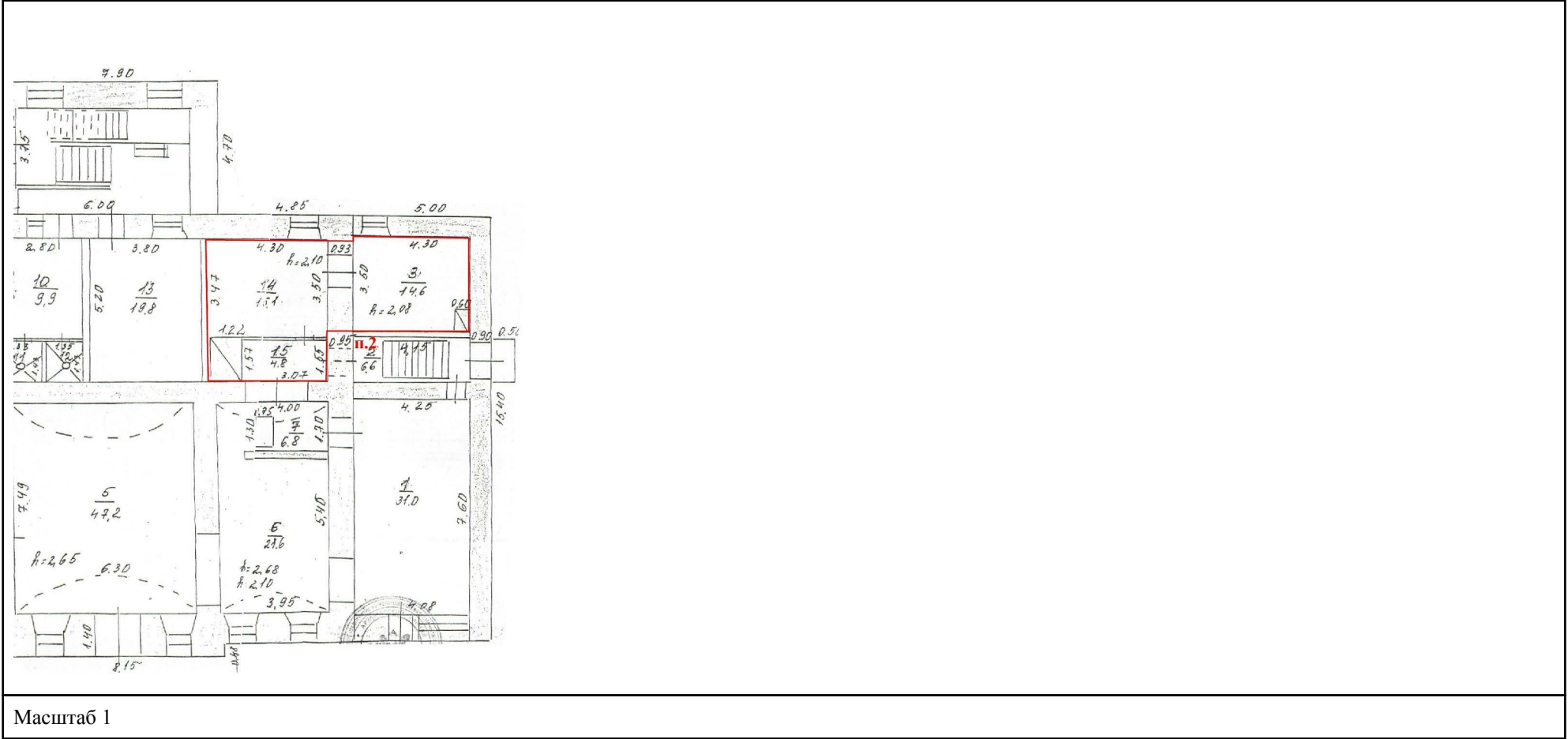


ДОКУМЕНТ ПОДПИСАН
ЭЛЕКТРОННОЙ ПОДПИСЬЮ

Сертификат: 83997148184797998005552191040001978443
Владелец: ПУБЛИЧНО-ПРАВОВАЯ КОМПАНИЯ
РОСКАДАСТР
Действителен: с 24.12.2025 по 19.03.2027

полное наименование должности

инициалы, фамилия





ДОКУМЕНТ ПОДПИСАН
ЭЛЕКТРОННОЙ ПОДПИСЬЮ

Сертификат: 83997148184797998005552191040001978443
Владелец: ПУБЛИЧНО-ПРАВОВАЯ КОМПАНИЯ
РОСКАДАСТР
Действителен: с 24.12.2025 по 19.03.2027

полное наименование должности

инициалы, фамилия

Здание			
вид объекта недвижимости			
Лист № 9 раздела 8	Всего листов раздела 8: 15	Всего разделов: 6	Всего листов выписки: 25
05.06.2026г. № КУВИ-001/2026-76818771			
Кадастровый номер: 52:40:0301006:187		Номер этажа (этажей): мезонин	

План этажа (части этажа), план объекта недвижимости (части объекта недвижимости)

Условные обозначения:

- 1 - номер помещения
- 12,0 - площадь помещения
- контур помещения
- 1 - номер помещения
- стена с окном и дверью
- лестница

Масштаб 1:100

полное наименование должности	 <div>ДОКУМЕНТ ПОДПИСАН ЭЛЕКТРОННОЙ ПОДПИСЬЮ</div> <div>Сертификат: 83997148184797998005552191040001978443</div> <div>Владелец: ПУБЛИЧНО-ПРАВОВАЯ КОМПАНИЯ</div> <div>РОСКАДАСТР</div> <div>Действителен: с 24.12.2025 по 19.03.2027</div>	инициалы, фамилия

Здание

вид объекта недвижимости

Лист № 10 раздела 8

Всего листов раздела 8: 15

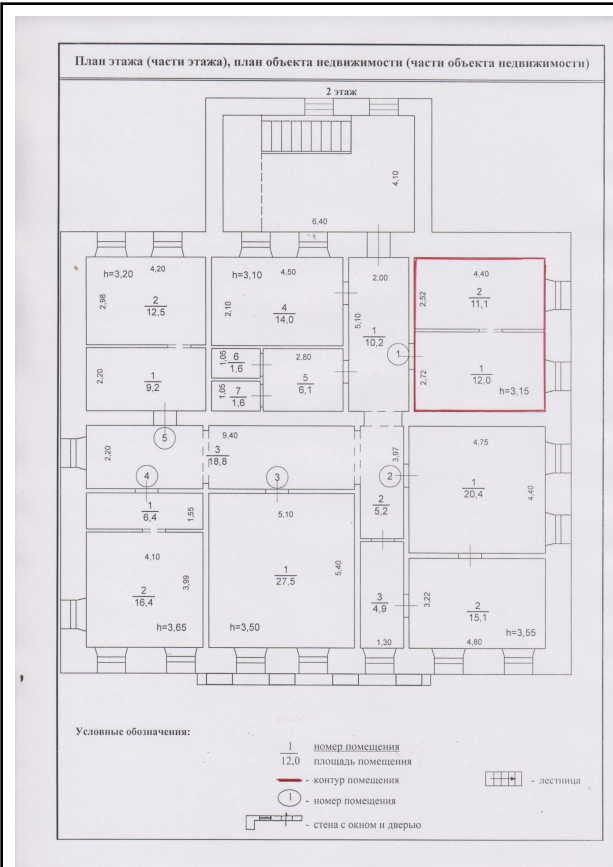
Всего разделов: 6

Всего листов выписки: 25

05.06.2026г. № КУВИ-001/2026-76818771

Кадастровый номер: 52:40:0301006:187

Номер этажа (этажей): 2



Масштаб 1:100

ДОКУМЕНТ ПОДПИСАН
ЭЛЕКТРОННОЙ ПОДПИСЬЮСертификат: 83997148184797998005552191040001978443
Владелец: ПУБЛИЧНО-ПРАВОВАЯ КОМПАНИЯ
РОСКАДАСТР
Действителен: с 24.12.2025 по 19.03.2027

полное наименование должности

инициалы, фамилия

Здание

вид объекта недвижимости

Лист № 11 раздела 8

Всего листов раздела 8: 15

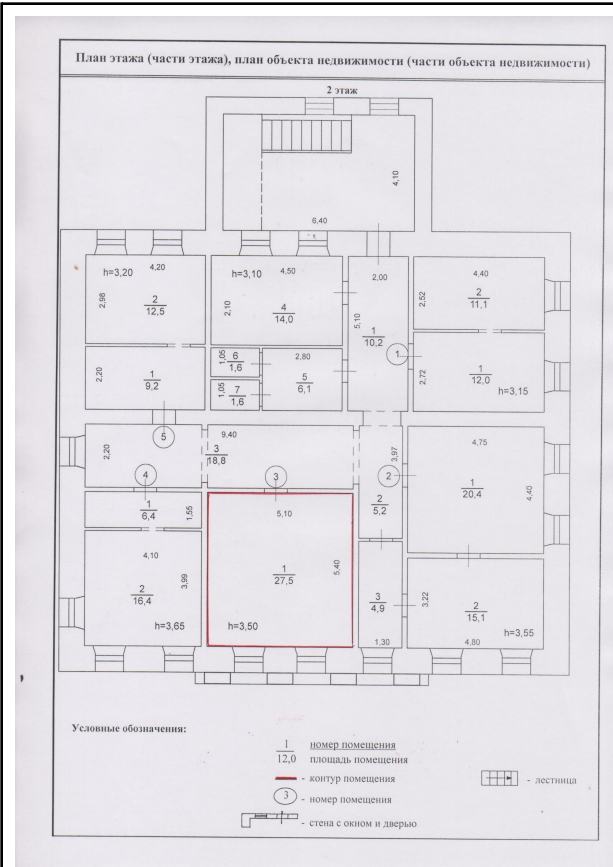
Всего разделов: 6

Всего листов выписки: 25

05.06.2026г. № КУВИ-001/2026-76818771

Кадастровый номер: 52:40:0301006:187

Номер этажа (этажей): 2



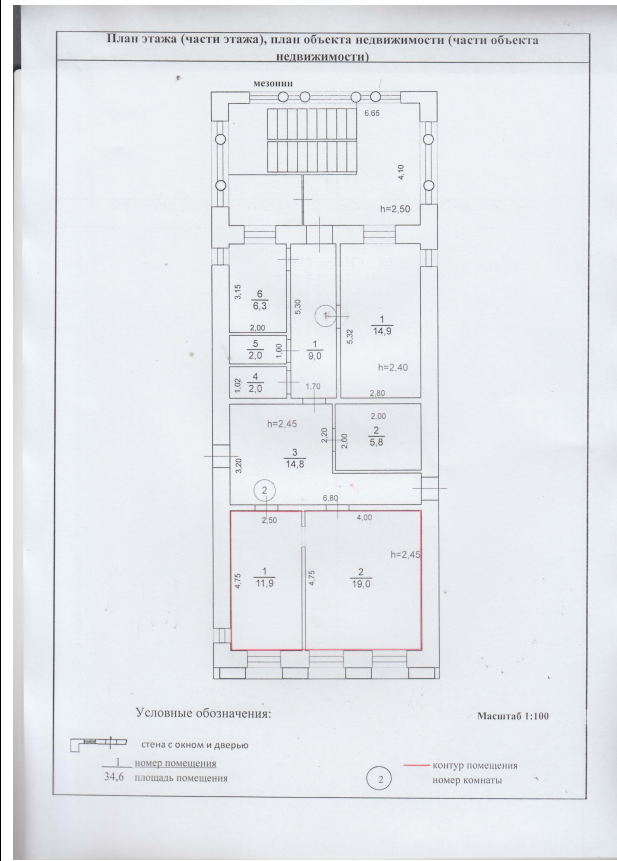
Масштаб 1:100

ДОКУМЕНТ ПОДПИСАН
ЭЛЕКТРОННОЙ ПОДПИСЬЮСертификат: 83997148184797998005552191040001978443
Владелец: ПУБЛИЧНО-ПРАВОВАЯ КОМПАНИЯ
РОСКАДАСТР
Действителен: с 24.12.2025 по 19.03.2027

полное наименование должности

инициалы, фамилия

Здание			
вид объекта недвижимости			
Лист № 12 раздела 8	Всего листов раздела 8: 15	Всего разделов: 6	Всего листов выписки: 25
05.06.2026г. № КУВИ-001/2026-76818771			
Кадастровый номер: 52:40:0301006:187		Номер этажа (этажей): мезонин	



Масштаб 1:100

полное наименование должности	 <div>ДОКУМЕНТ ПОДПИСАН ЭЛЕКТРОННОЙ ПОДПИСЬЮ</div> <div>Сертификат: 83997148184797998005552191040001978443</div> <div>Владелец: ПУБЛИЧНО-ПРАВОВАЯ КОМПАНИЯ</div> <div>РОСКАДАСТР</div> <div>Действителен: с 24.12.2025 по 19.03.2027</div>	инициалы, фамилия

Здание

вид объекта недвижимости

Лист № 13 раздела 8

Всего листов раздела 8: 15

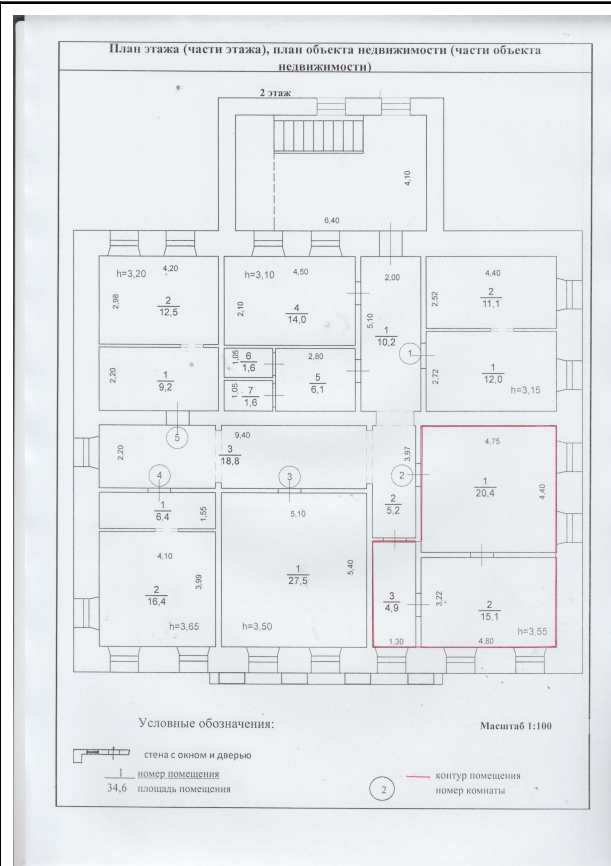
Всего разделов: 6

Всего листов выписки: 25

05.06.2026г. № КУВИ-001/2026-76818771

Кадастровый номер: 52:40:0301006:187

Номер этажа (этажей): 2



Масштаб 1:100

ДОКУМЕНТ ПОДПИСАН
ЭЛЕКТРОННОЙ ПОДПИСЬЮСертификат: 83997148184797998005552191040001978443
Владелец: ПУБЛИЧНО-ПРАВОВАЯ КОМПАНИЯ
РОСКАДАСТР
Действителен: с 24.12.2025 по 19.03.2027

полное наименование должности

инициалы, фамилия

Здание

вид объекта недвижимости

Лист № 14 раздела 8

Всего листов раздела 8: 15

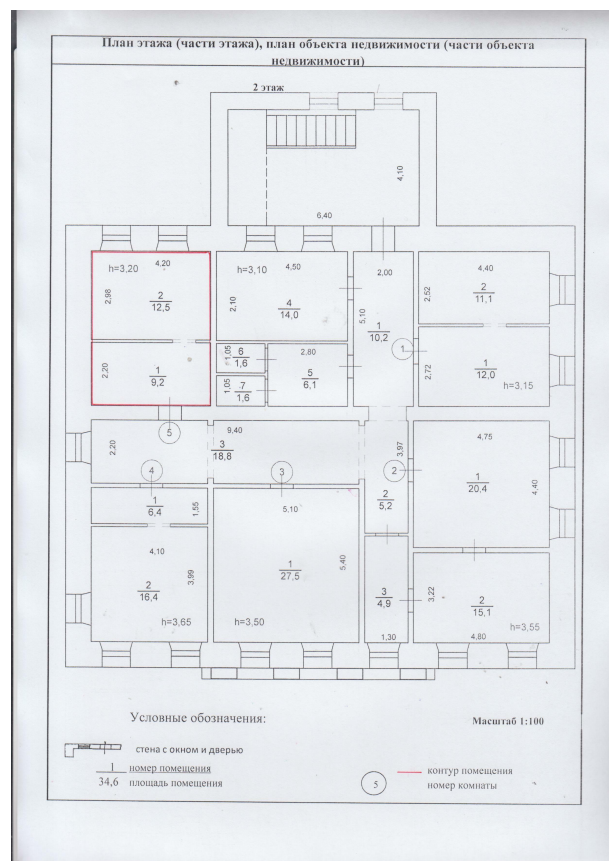
Всего разделов: 6

Всего листов выписки: 25

05.06.2026г. № КУВИ-001/2026-76818771

Кадастровый номер: 52:40:0301006:187

Номер этажа (этажей): 2



Масштаб 1:100

ДОКУМЕНТ ПОДПИСАН
ЭЛЕКТРОННОЙ ПОДПИСЬЮСертификат: 83997148184797998005552191040001978443
Владелец: ПУБЛИЧНО-ПРАВОВАЯ КОМПАНИЯ
РОСКАДАСТР
Действителен: с 24.12.2025 по 19.03.2027

полное наименование должности

инициалы, фамилия

Здание

вид объекта недвижимости

Лист № 15 раздела 8

Всего листов раздела 8: 15

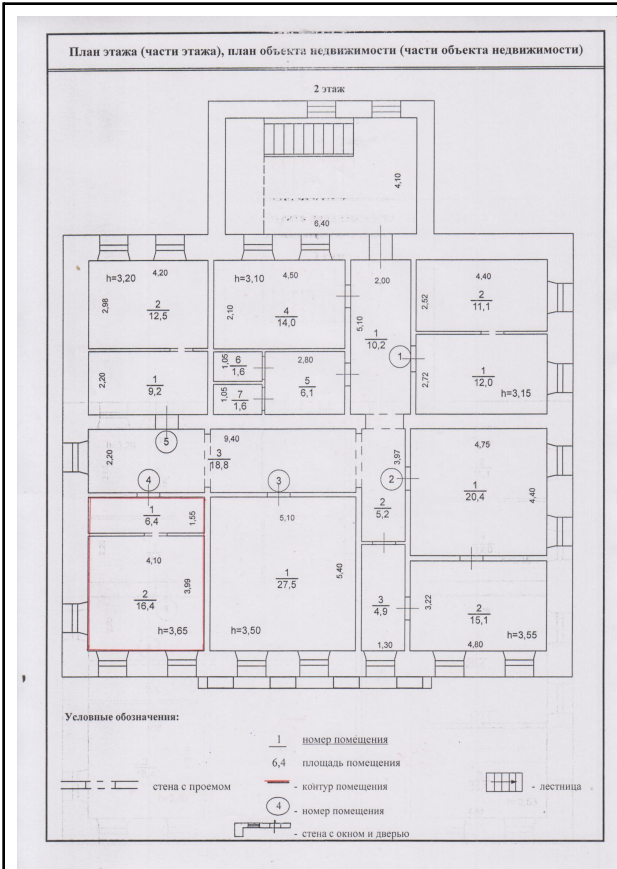
Всего разделов: 6

Всего листов выписки: 25

05.06.2026г. № КУВИ-001/2026-76818771

Кадастровый номер: 52:40:0301006:187

Номер этажа (этажей): 2



Масштаб 1:100

ДОКУМЕНТ ПОДПИСАН
ЭЛЕКТРОННОЙ ПОДПИСЬЮСертификат: 83997148184797998005552191040001978443
Владелец: ПУБЛИЧНО-ПРАВОВАЯ КОМПАНИЯ
РОСКАДАСТР
Действителен: с 24.12.2025 по 19.03.2027

полное наименование должности

инициалы, фамилия